


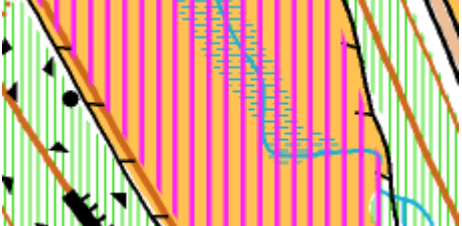


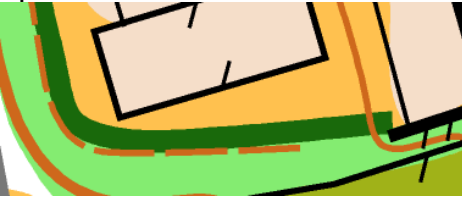




# Informations cartographiques à connaître avant de prendre le départ de la Mortainaise.

Cette année, c'est une chasse au score qui vous attend. La stratégie va être essentielle. Afin de réussir au mieux votre traçage, voici un petit rappel des symboles cartographiques de course d'orientation.

## Tout d'abord, voici les symboles indiquant des zones ou des passages interdits.

<p><b>!!!Attention !!!</b></p> <p>Une route très dangereuse traverse la carte, il est strictement interdit de la traverser en dehors des passages sécurisés et autorisés sous peine de disqualification.</p>	<p>Un trait large continu en violette sur une route indique qu'il est <u>interdit de la traverser</u> en-dehors des passages autorisés.</p> 	<p>Les passages autorisés sont matérialisés par le symbole ci-dessous :</p> 
<p>La couleur vert olive indique des <u>propriétés privées</u> interdites d'accès.</p> 	<p>Les hachures en violette indiquent des <u>zones interdites</u></p> 	<p>Les <u>falaises</u> infranchissables et pouvant être très dangereuses sont symbolisées par un trait noir épais.</p> 
<p>Les <u>clôtures</u> infranchissables : un épais trait noir avec 2 petits traits obliques.</p> 	<p>Les <u>haies</u> infranchissables : un épais trait vert.</p> 	<p>Les <u>murs</u> infranchissables : un épais trait noir.</p> 
<p>Il est interdit de traverser une <u>rivière</u> dessinée avec un liseré noir de chaque côté (comme celle au centre de l'illustration).</p>	 <p>Le ruisseau de gauche est donc franchissable. Les tirets bleus horizontaux indiquent une zone marécageuse.</p>	

Egalement, voici la légende de la carte que vous aurez à utiliser.

## Légende

- Courbe de niveau (5 m)
- Courbe de niveau majeure (25 m)
- Courbe intermédiaire
- Talus
- Levée de terre
- Fossé
- Ravin
- Terrain accidenté
- Butte - Butte allongée
- Cuvette - Trou
- Falaise franchissable
- Falaise infranchissable
- Petit rocher - Gros rocher
- Terrain caillouteux
- Terrain rocheux
- Grotte
- Cours d'eau saisonnier
- Cours d'eau
- Trou d'eau - Source
- Élément particulier lié à l'eau
- Marais saisonnier/permanent
- Plan d'eau - Lac

- Limite de végétation
- Layon
- Gros arbre isolé/petit arbre isolé
- Souche

	Végétation	Végétation au sol
Espace découvert	Encombré	Dense
Arbres dispersés	Encombré	Très dense
Forêt	Course facile	
	Course ralentie	
	Course difficile	
	Course très difficile	
	Infranchissable ou plantation	

- Chemin (forêt)
- Petit Chemin (forêt)
- Petit chemin (ville)
- Sentier
- Sentier peu visible
- Clôture franchissable
- Clôture infranchissable
- Mur franchissable
- Mur de pierre
- Mur infranchissable
- Tunnel
- Bâtiment
- Passage sous bâtiment
- Terrain privé
- Zone pavée
- Table de picnic / Jeux
- Monument
- Projecteur

Bonnes révisions ;- ) !!!  
Les Vik'Az

